









OBJEDNÁVATEL :		ZHOTOVITEĽ :	
		 <b>AFRY</b>	
<b>SAMOSPRÁVNÝ KRAJ</b> Námestie SNP 23, 974 01 Banská Bystrica		<b>AFRY CZ s.r.o.</b> ORGANIZAČNÁ ZLOŽKA SLOVENSKO PLYNÁRENSKÁ 7/A 821 09 BRATISLAVA tel.: +421 908 136 191 www.afry.cz	
HLAVNÝ INŽINIER PROJEKTU:	ZODPOVEDNÝ PROJEKTANT:	VPRACOVAL:	KONTROLOVAL:
Ing. Ľubica Čigerová	Ing. Jozef Filipovič 	Ing. Klaudia Eliasová 	Ing. Ľubica Čigerová
NÁZOV STAVBY:			
<b>REKONŠTRUKCIA CESTY A MOSTOV II/527          VEĽKÝ KRŤIŠ - SUCHÁŇ (HRANICA OKRESU VK/KA);          KUMULATÍVNE STANIČNIE KM 48,947 - 67,587; V. ETAPA; ÚSEK 2.</b>			
STAVEBNÝ OBJEKT:			
PRÍLOHA:		<b>DOPRAVNÉ ZNAČENIE - TRVALÉ 2.</b>	
KRAJ / OKRES:	Banskobystrický/ Veľký Krť	AS :	VYKRES :
DÁTUM	12/2023		ISLO SÚPRAVY:
STUPEŇ	DSPRS		
MIERKA:	1:1000		
PO ET A4:	6x44		
.. ZÁKAZKY	2023/0212		

OBJEDNAVATE :  BANSKOBYSTRICKÝ SAMOSPRÁVNY KRAJ Námestie SNP 23, 974 01 Banská Bystrica		ZHOTOVITEĽ :  AFRY AFRY CZ s.r.o. ORGANIZA - NA ZLOŽKA SLOVENSK PLYNÁRENSKÁ 7/A 821 09 BRATISLAVA tel. : +421 908 136 191 www.afry.cz		
HLAVNÝ INŽINIER PROJEKTU:	ZODPOVEDNÝ PROJEKTANT:	VYPRACOVAL:	KONTROLOVAL:	
Ing. ubica Cigerová	Ing. Jozef Filipovič 	Ing. Klaudia Eliášová 	Ing. ubica Cigerová	
NÁZOV STAVBY: <div>REKONŠTRUKCIA CESTY A MOSTOV II/527 VEĽKÝ KRTIŠ - SUCHÁŇ (HRANICA OKRESU VK/KKA); KUMULATÍVNE STANIČNIE KM 48,947 - 67,587; V. ETAPA; ÚSEK 2.</div>				
STAVEBNÝ OBJEKT:				
PRÍLOHA:	DOPRAVNÉ ZNAČENIE - TRVALÉ 2.			
KRAJ / OKRES:	Banskobystrický / Veľký Krტიშ	AS :	VYKRES : <div>D. 5.1.3</div>	ÍSLO SÚPRAVY:
DÁTUM	12/2023			
STUPE :	DSPRS			
MIERKA:	1:1000			
PO ET A4:	6x44			
ČÍSLO ŽIAKAZKY	2023/0212			

VÝKAZ NAVRHOVANÉHO DOPRAVNÉHO ZNAČENIA

111-10 - 1 ks  
253-50 - 1 ks  
253-70 - 1 ks  
263-50 - 1 ks  
271-10 - 2 ks  
271-20 - 2 ks  
302 - 2 ks  
305-50 - 1 ks  
306-50 - 1 ks  
340-60 - 1 ks  
363-10 - 1 ks  
502-52 - 1 ks  
510-11 - 1 ks  
510-21 - 1 ks  
705-13 - 1 ks  
705-23 - 1 ks

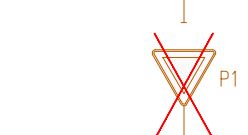
	602-50 / T 3/1,5 / pozdižna súvislá čiara (okrajová)
	602-76 / T 3/3 / pozdižná prerušovaná čiara (stredová)
	602-55 / H 1,5/1,5 / pozdižná prerušovaná čiara (okrajová)
	621-60 cickak čiara (zastávka autobusu, d. 15 m)
	605-60 čacia čiara (v tvare trojuholníkov)

LEGENDA - dopravné značenie a dopravné zariadenia  
Existujúce

 vodorovné trvalé dopravné značenie



zvislé trvalé dopravné značenie - EXISTUJÚCE  
(vzobrazenie značiek v zmysle vyhl. č. 9/200)






zvislé trvalé dopravné značenie - ODSTRÁNEN  
(vzobrazenie značiek v zmysle vyhl. č. 9/200)

Navrhované

---

— — — — —	602-50 / T 3/1,5 / pozdĺžna súvislá čiara ( okrajová )
— — — — —	602-76 / T 3/3 / pozdĺžna prerušovaná čiara ( stredová )
- - - - -	602-55 / H 1,5/1,5 / pozdĺžna prerušovaná čiara ( okrajová )

   621-60 cikcak čiara (zastávka autobusu, dl. 15

605-60 čakacia čiara (v tvare trojuholníkov)



zvislé trvalé dopravné značenie - NAVRHOVA  
(vzobrazenie značiek v zmysle vyhl. VL 6./20

k.ú. Horné Strháre

k.ú. Horné Strháre